

95000

96000

97000



Pombal e Vales

Alfândega da Fé

ALFÂNDEGA DA FÉ

188000

188000

187000

187000

186000

186000

185000

185000

95000








96000

97000



















































Operações Integradas de Gestão da Paisagem ALFÂNDEGA DA FÉ







Outras intervenções

-  Construção de muros
-  Construção de rRD 10m (declive ≥25%)
-  Construção de rede viária (com valeta) - (declive ≥25%)
-  Construção de rede viária (com valeta) - (declive < 25%)
-  Manutenção de rede viária - Caminho degradado (declive ≥25%)
-  Manutenção de rede viária - Caminho degradado (declive < 25%)
-  Vedações com rede ovina

CARTA DE UNIDADES DE INTERVENÇÃO

UI_c		UI_017		UI_034	
	UI_001		UI_018		UI_035
	UI_002		UI_019		UI_036
	UI_003		UI_020		UI_037
	UI_004		UI_021		UI_038
	UI_005		UI_022		UI_039
	UI_006		UI_023		UI_040
	UI_007		UI_024		UI_041
	UI_008		UI_025		UI_042
	UI_009		UI_026		UI_043
	UI_010		UI_027		UI_044
	UI_011		UI_028		UI_045
	UI_012		UI_029		UI_046
	UI_013		UI_030		UI_047
	UI_014		UI_031		UI_048
	UI_015		UI_032		UI_049
	UI_016		UI_033		UI_050

-  Limite OIGP
-  Freguesias Alfandega da Fé
-  Limite Concelho Alfandega da Fé
-  Concelhos limítrofes

Projection: Transverse_Mercator ETRS_1989_Portugal_TM06

Data: novembro 2023
Escala: 1:10 000

