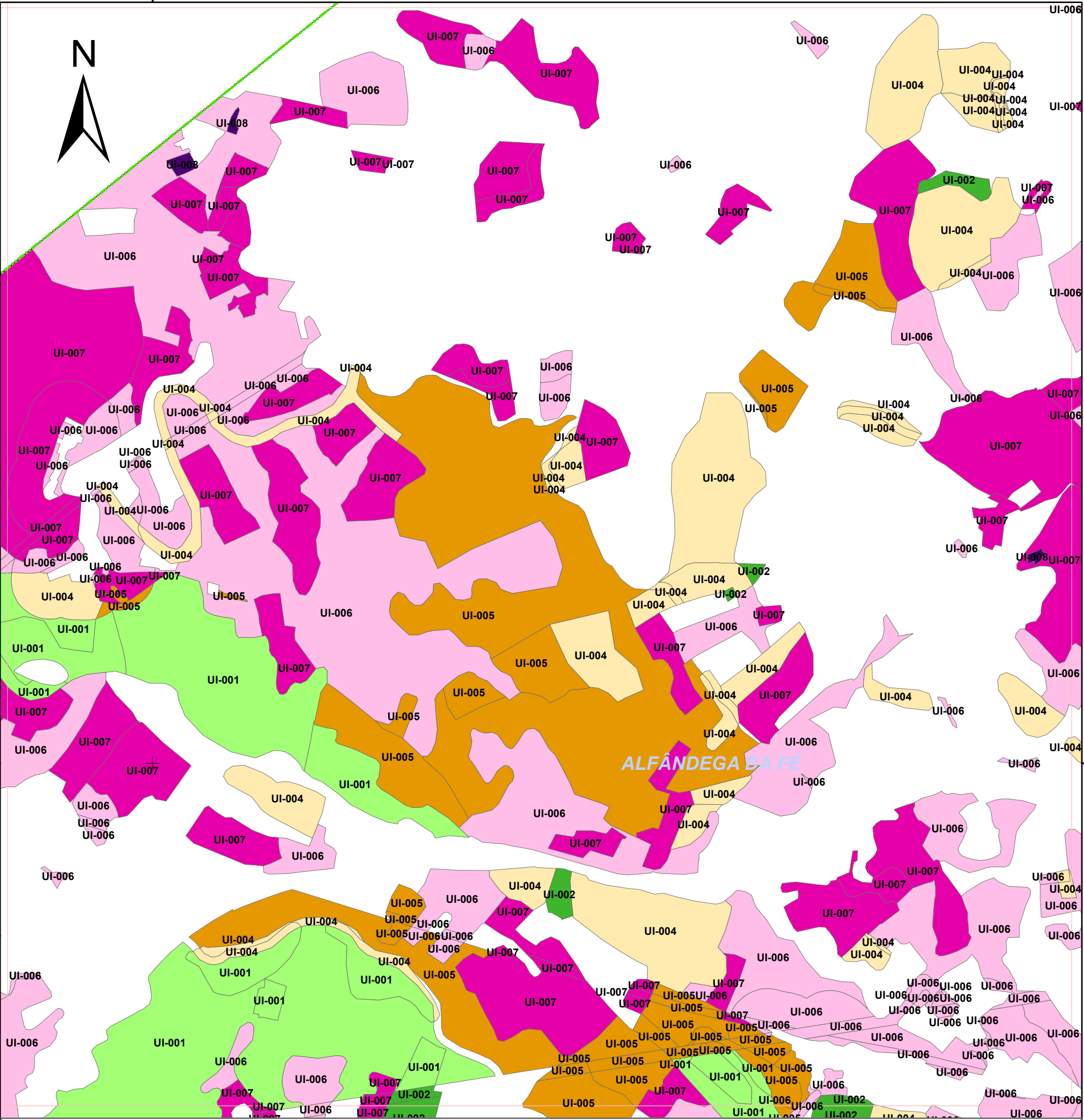


92000

UI-006



184000










184000

Operações Integradas de Gestão da Paisagem ALFÂNDEGA DA FÉ



CARTA DOS SERVIÇOS DOS ECOSISTEMAS





Sistema cultural

-  Habitats naturais ou semi-naturais
-  Novos Povoamentos - Folhosas a privilegiar nos PROF
-  Novos Povoamentos - Restantes espécies
-  Povoamentos Florestais existentes - Folhosas a privilegiar nos PROF
-  Povoamentos Florestais existentes - Restantes espécies
-  Sistemas agrícolas - Culturas permanentes - Olival
-  Sistemas agrícolas - Culturas permanentes - Outras culturas frutícolas
-  Sistemas agrícolas - Culturas permanentes - Vinha
-  Superfícies agroflorestais

Projection: Transverse_Mercator
ETRS_1989_Portugal_TM06

Data: novembro 2023
Escala: 1:10 000



-  Limite AIGP
-  Freguesias Alfandega da Fé
-  Limite Concelho Alfandega da Fé
-  Concelhos limitrofes

92000